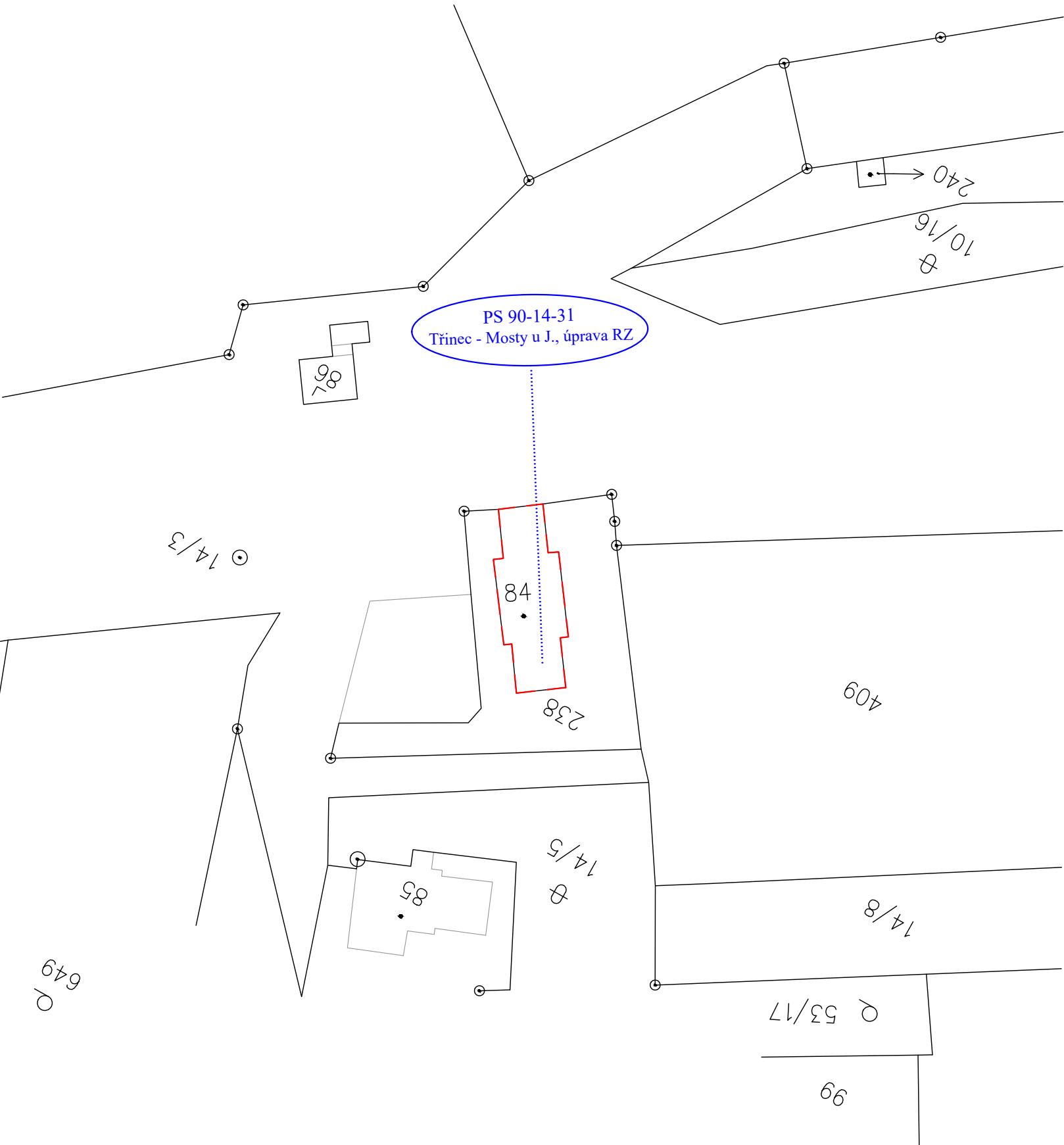


← Bohumín

Mosty u J. →



k.ú. Bocanovice



LEGENDA:

Stávající stav







Katastrální mapa

Nový stav

Drážní objekty dotčené stavbou

PO PŘIPOMÍNKÁCH 08/2018

Revize č.:	Datum:	Popis:

Investor, objednatel :  Správa železniční dopravní cesty, státní organizace Dlážděná 1003/7, 110 00 Praha 1 Stavební správa východ, Nerudova 1, 772 58 Olomouc		Souprava č.:	
Generální projektant:  Signal Projekt s.r.o., Vídeňská 55, 639 00 Brno			
Hlavní inženýr projektu:  Mgr. Radek Böhm	Odpovědný projektant:  Mgr. Radek Böhm	Vypracoval:  Mgr. Radek Böhm	Kontroloval:  Ing. Milan Ptáček
STAVBA:  <b>DOZ Ostrava Svinov - Petrovice u Karviné st. hr. a Dětmarovice (mimo) - Mosty u Jablunkova st. hr. (II. etapa)</b>			Stupeň dok.: DSP
ČÁST:  Situace stavby			Zak. číslo: 18-029-30-513
PŘÍLOHA:  Katastrální situace stavby - zastávka Bocanovice			Datum: 5/2018
			Číslo části: C.
			Měřítko: 1:500
			Příloha č.: <b>C3-12</b>